


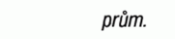
















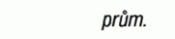












	sad, vinice, chmelnice		dálnice, vícepruhová silnice
	hřbitov, les, kleč		silnice I., II. a III. třídy
	prům. zastavěná plocha, průmyslové území		zpevněná cesta, cesta, pěšina, průsek
	vojenský prostor, budovy		most, tunel
	vodní plocha s nadmořskou výškou		železnice
	bažina, rašeliniště		vrstevnice po 10 m, spádnice
	řeka, potok		sráz, násep
	zámek, - přístupný veřejnosti		výškový bod, sedlo
			pomník, kříž, kaple, kostel

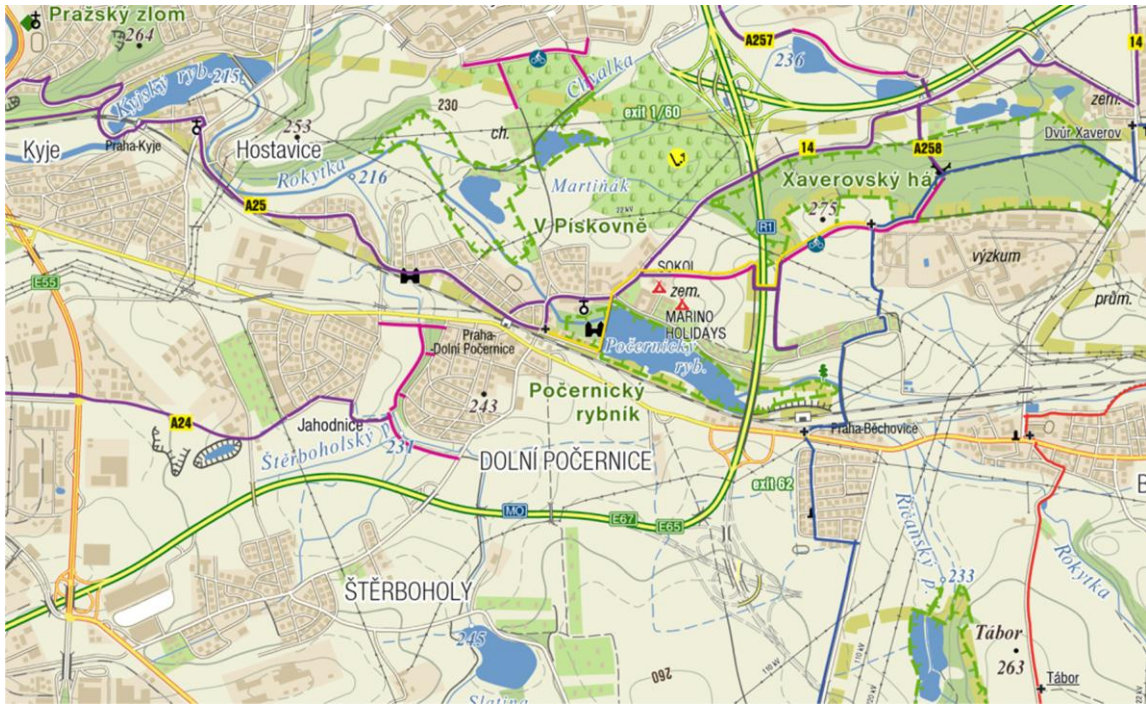


Tato strana neobsahuje šifru.

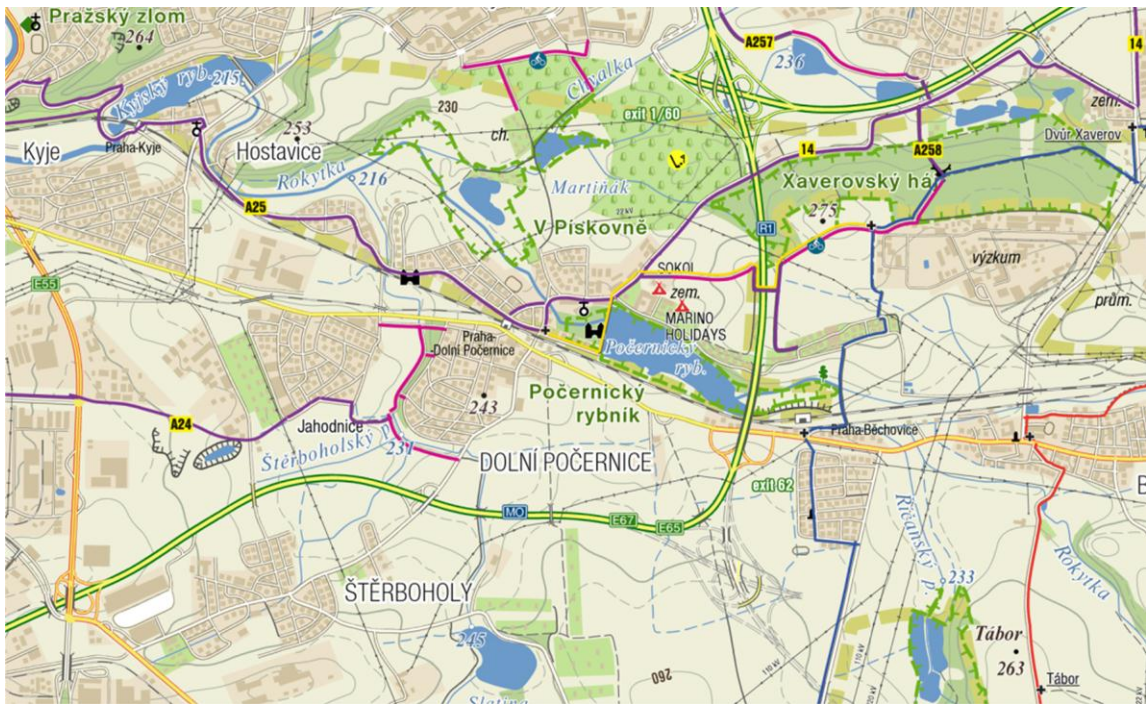
	sad, vinice, chmelnice		dálnice, vícepruhová silnice
	hřbitov, les, kleč		silnice I., II. a III. třídy
	prům. zastavěná plocha, průmyslové území		zpevněná cesta, cesta, pěšina, průsek
	vojenský prostor, budovy		most, tunel
	vodní plocha s nadmořskou výškou		železnice
	bažina, rašeliniště		vrstevnice po 10 m, spádnice
	řeka, potok		sráz, násep
	zámek, - přístupný veřejnosti		výškový bod, sedlo
			pomník, kříž, kaple, kostel



Tato strana neobsahuje šifru.



Tato strana neobsahuje šifru.



Tato strana neobsahuje šifru.